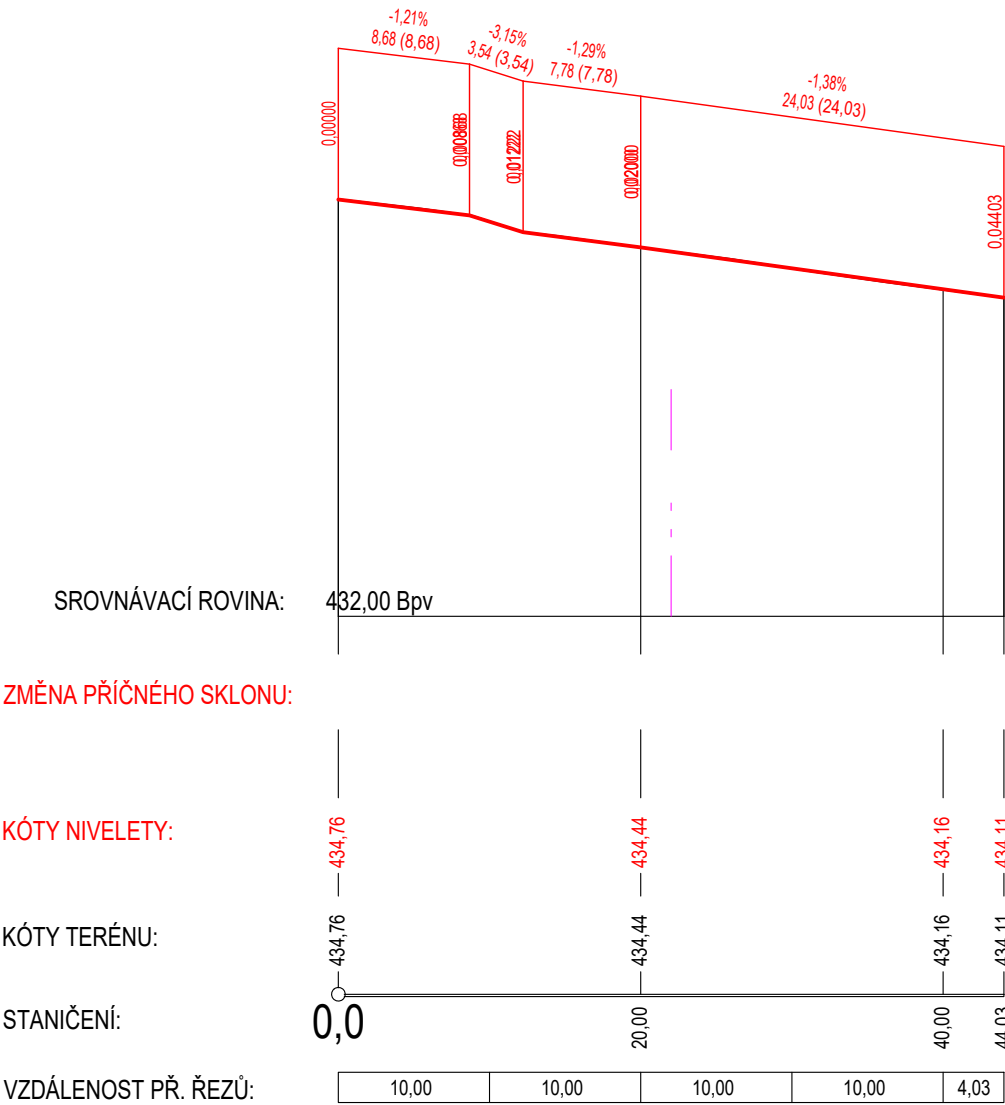


Podrobný podélný profil:ROZSIRENI_MK
M 1:500/50
Rozsah: km 0,00000 - km 0,04403

KRAJ:
KATASTRÁLNÍ ÚZEMÍ:
PARCELY:
DRUH POZEMKŮ:

JIHOČESKÝ
TŘEBON
768/3
OSTATNÍ PLOCHA






0,009 10 SJEZD P
0,021 82 NADZEM.
CETIN
0,026 08 SJEZD P



POZNÁMKA:

ZÁKRESY PODZEMNÍCH SÍTÍ JSOU ORIENTAČNÍ, NEMOHOU SLOUŽIT JAKO VYTYČOVACÍ SCHÉMA. INVESTOR MUSÍ NECHAT PŘED ZAHÁJENÍM STAVBY VŠECHNY PODZEMNÍ SÍTĚ VYTÝČIT. VEŠKERÉ ZEMNÍ PRÁCE V OCHRANNÉM PÁSMU MOHOU BÝT PROVÁDĚNY POUZE SE SOUHLASEM SPRÁVCE A PODLE JEHO POKYNŮ.

SOUŘADNICOVÝ SYSTÉM S-JTSK, VÝŠKOVÝ SYSTÉM Bpv

OBJEDNATEL:		ZHOTOVITEL:		
 MĚSTO TŘEBON PALACKÉHO NÁM. 46/II 379 01 TŘEBON www.mesto-trebon.cz/		 AFRY CZ s.r.o. MAGISTRŮ 1275/13 140 00 PRAHA 4 www.afry.cz		
ZODPOVĚDNÝ PROJEKTANT:  Ing. MARTIN HEJL		PROJEKTANT:  MARTIN CIMERHANZL		KONTROLOVAL:  Ing. MARTIN HEJL
NÁZEV PROJEKTU:				
ROZŠÍŘENÍ ČÁSTI MK V JATEČNÍ ULICI V TŘEBONI				
PŘÍLOHA:		PODÉLNÝ PROFIL		
KRAJ:	JIHOČESKÝ	ČÁST:	PŘÍLOHA Č.:	ČÍSLO PARE:
DATUM:	06/2023	D.1	3	
STUPEŇ:	DUSP/PDPS			
MĚŘÍTKO:	1:500			
Č. ZAKÁZKY:	2023/0110			